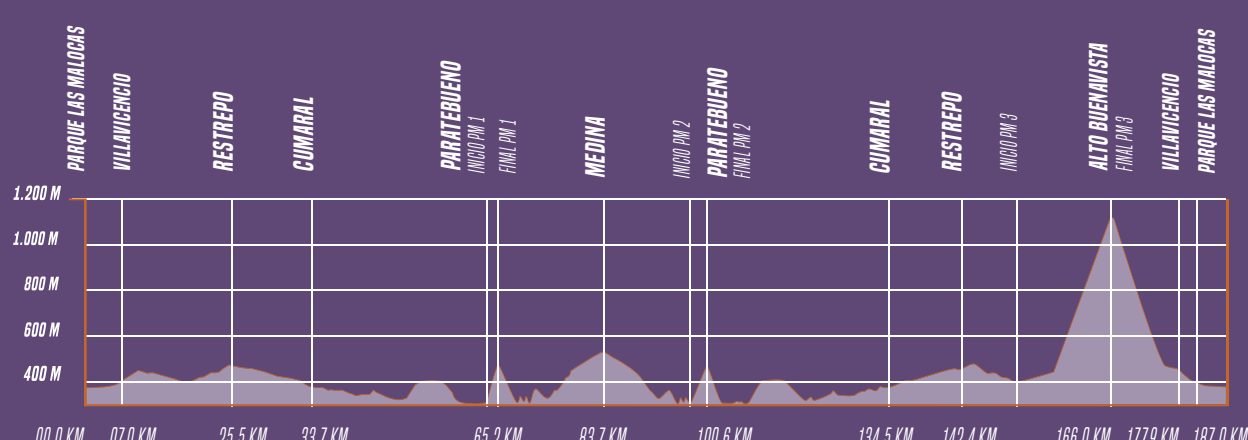


RETO VAQUERO:

PARQUE LAS MALOCAS - RESTREPO - CUMARAL - PARATEBUENO - MEDINA - VILLAVICENCIO
ALTO BUENAVISTA - PARQUE LAS MALOCAS

187KM



Temperatura Promedio del recorrido: Máxima 30° Mínima 21°

2300M Desnivel Positivo

9H Tiempo Máximo para recorrido 9 Horas.



Modo de competición: Punto a punto.



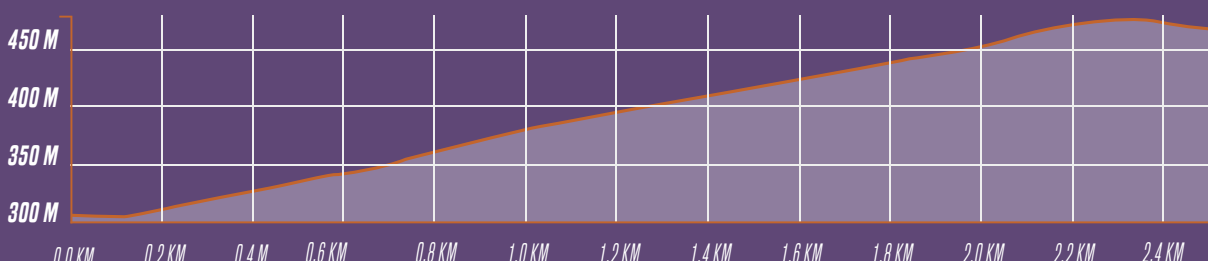
Nivel de desempeño: Alto.



Ruta doble vía.

PREMIO DE MONTAÑA 1

ALTO DE SOLDADO POR PARATEBUENO



2,2KM Distancia: 2,2 Km

160M Desnivel Positivo. 160m



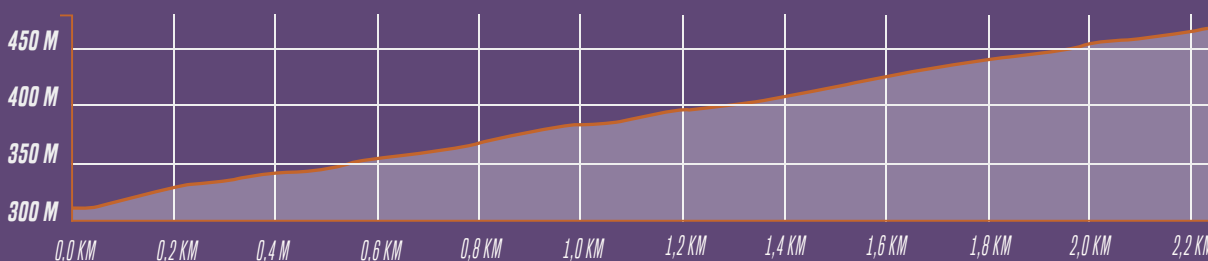
Inicia: Km 65 Finaliza: Km 67,2



Promedio de pendiente PM2: 6,9%

PREMIO DE MONTAÑA 2

ALTO DE SOLDADO POR MEDINA



2,5KM Distancia: 2,5 Km

173M Desnivel Positivo. 173 m



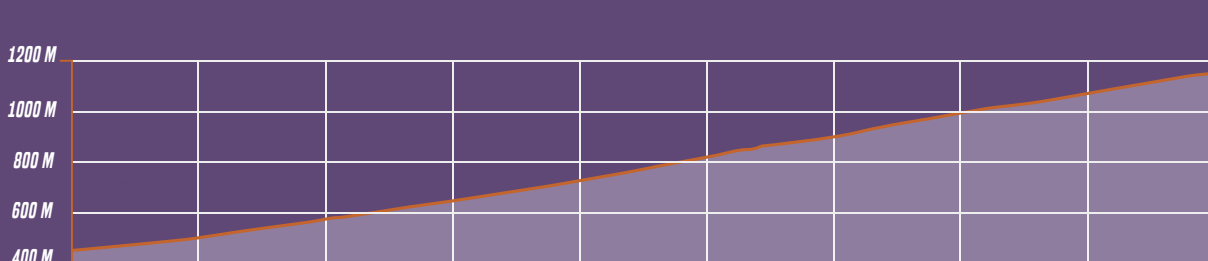
Inicia: Km 98 Finaliza: Km 100,5



Promedio de pendiente PM1: 7,2%

PREMIO DE MONTAÑA 3

ALTO BUENAVISTA: INICIA EN GLORIETA MONUMENTO DEL COLEO HASTA ALTO DE BUENAVISTA



9,0KM Distancia: 9,0 Km

691M Desnivel Positivo. 691m



Inicia: Km 151 Finaliza: Km 160



Promedio de pendiente PM: 7,6%

