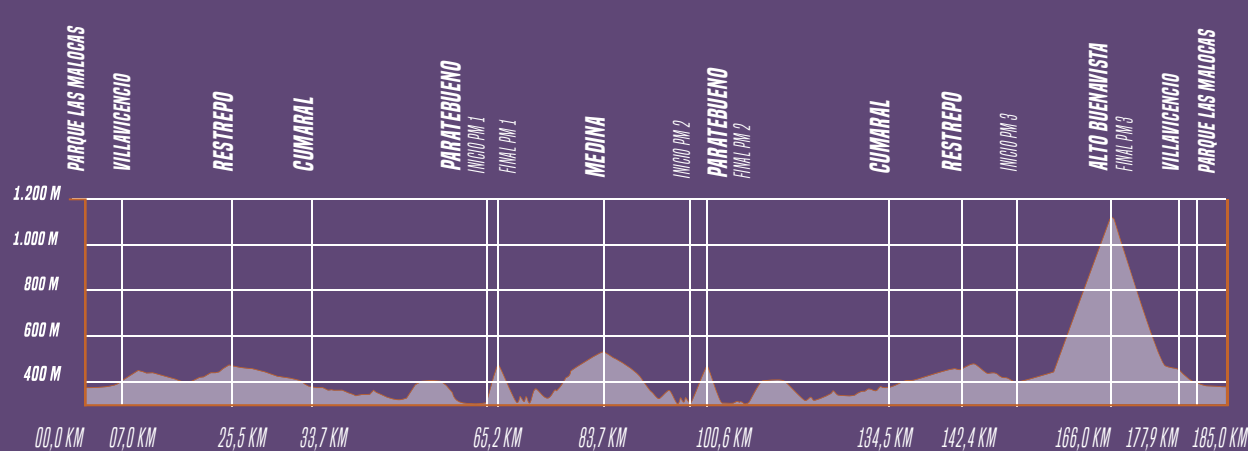


## RETO VAQUERO:

PARQUE LAS MALOCAS - RESTREPO - CUMARAL - PARATEBUENO - MEDINA - VILLAVICENCIO  
ALTO BUENAVISTA - PARQUE LAS MALOCAS

**185KM**



Temperatura Promedio del recorrido: Máxima 30° Mínima 21°

**2300M** Desnivel Positivo

**9H** Tiempo Máximo para recorrido 9 Horas.



Modo de competición: Punto a punto.



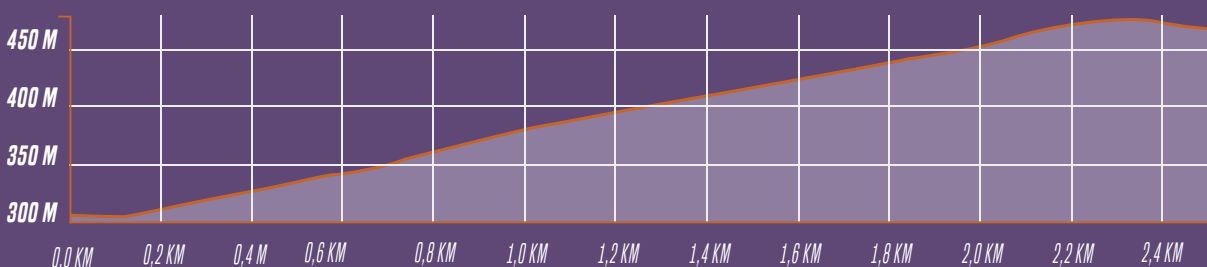
Nivel de desempeño: Alto.



Ruta doble vía.

### PREMIO DE MONTAÑA 1

#### ALTO DE SOLDADO POR PARATEBUENO



**2,2KM** Distancia: 2,2 Km

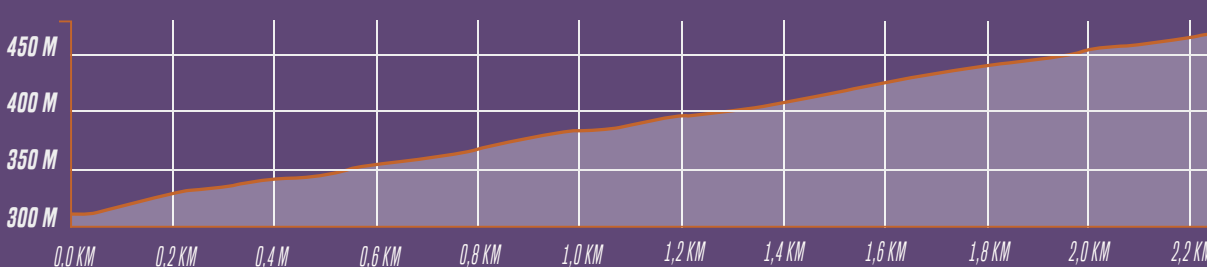
**160M** Desnivel Positivo. 160m

Inicia: Km 65 Finaliza: Km 67,2

Promedio de pendiente PM2: 6,9%

### PREMIO DE MONTAÑA 2

#### ALTO DE SOLDADO POR MEDINA



**2,5KM** Distancia: 2,5 Km

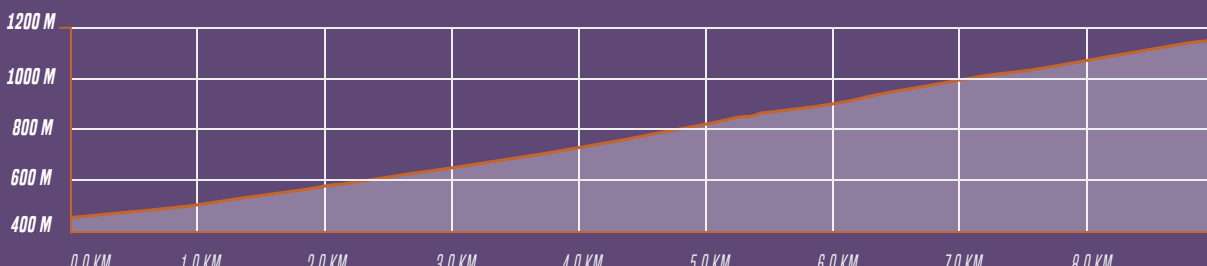
**173M** Desnivel Positivo. 173 m

Inicia: Km 98 Finaliza: Km 100,5

Promedio de pendiente PM1: 7,2%

### PREMIO DE MONTAÑA 3

#### ALTO BUENAVISTA: INICIA EN GLORIETA MONUMENTO DEL COLEO HASTA ALTO DE BUENAVISTA



**9,0KM** Distancia: 9,0 Km

**691M** Desnivel Positivo. 691m

Inicia: Km 151 Finaliza: Km 160

Promedio de pendiente PM: 7,6%

